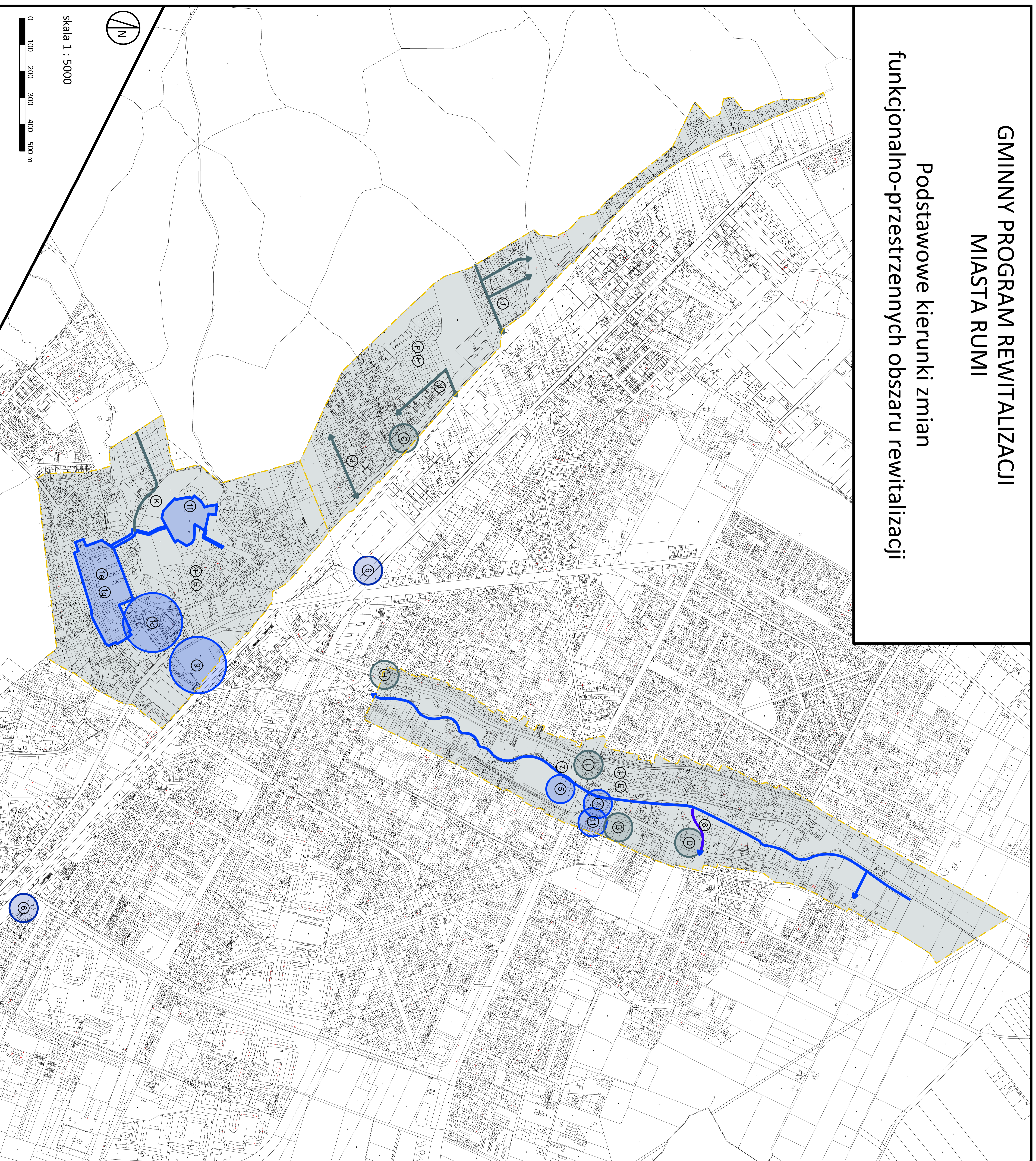










GMINNY PROGRAM REWITALIZACJI MIASTA RUMI

Podstawowe kierunki zmian funkcjonalno-przestrzennych obszaru rewitalizacji



LEGENDA

-  granica obszarów rewitalizacji
-  1 oznaczenie przedsięwzięcia
-  podstawowe przedsięwzięcie rewitalizacyjne o charakterze obszarowym
-  podstawowe przedsięwzięcia rewitalizacyjne o charakterze liniowym
-  podstawowe przedsięwzięcia rewitalizacyjne o charakterze punktowym
-  dodatkowe przedsięwzięcie rewitalizacyjne o charakterze obszarowym
-  dodatkowe przedsięwzięcie rewitalizacyjne o charakterze liniowym
-  dodatkowe przedsięwzięcie rewitalizacyjne o charakterze punktowym

PODSTAWOWE PRZEDSIĘWZIĘCIA REWITALIZACYJNE

- 16 Adaptacja nieruchomości zabudowanej na obszarze rewitalizacji na Klub Integracji Społecznej (KIS)
- 19 Kompleksowe zagospodarowanie przestrzeni publicznych i oraz rozbudowa infrastruktury komunalnej
- 11 Budowa nowej, publicznej infrastruktury na Wzgórzcu Markowca
- 19 Renowacja oraz remont części wspólnych budynków mieszkalnych w celu poprawy warunków życia mieszkańców
- 4 Utworzenie Biblioteki Kaszubskiej
- 5 Rozbudowa obiektów Miejskiego Ośrodka Sportu i Rekreacji
- 6 Budowa węzłów integracyjnych Rumia i Rumia – Janowo
- 7 Budowa ciągu pieszo-rowerowego wzdłuż Zagórskiej Strugi
- 8 Budowa ulicy Fryderyka Chopina
- 9 Kompleksowe przedsięwzięcia centrowe w rejonie skrzyżowania ulic Jana III Sobieskiego i Sabata
- 10 Budowa Ratusza w Rumii
- 11 Budowa targowiska miejskiego

POZOSTAŁE PRZEDSIĘWZIĘCIA REWITALIZACYJNE

- B Dalsza rozbudowa Szkoły Podstawowej 1 o część sportową i adaptacja najstarszych części budynku
- C Zagospodarowanie terenu przy ul. plk Dąbka
- D Adaptacja ruin kościoła pw. Św. Mikołaja i Św. Krzyża w Rumii
- E Poprawa jakości i modernizacja przestrzeni publicznych na obszarze rewitalizacji
- F Poprawa bezpieczeństwa na obszarze rewitalizacji
- H Przebudowa skrzyżowania ulic Starowiejskiej/ Wylickiego/ Roszczyńskiego
- I Przebudowa ronda Jana Pawła II
- J Budowa ulic: Harcerskiej, Zbychowskiej, Wysokiej, Białej i Kapitańskiej
- K Budowa ulicy Młyńskiej wraz z infrastrukturą wodno-kanalizacyjną