

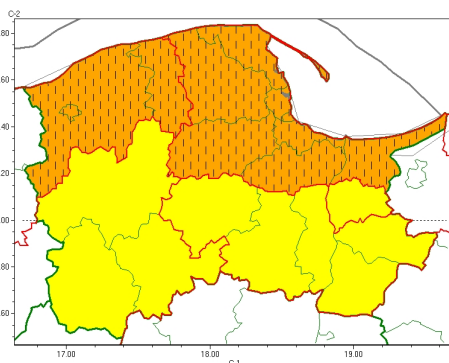
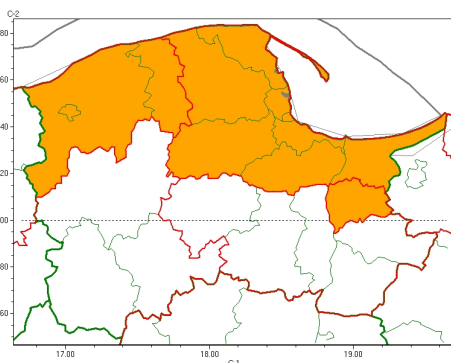
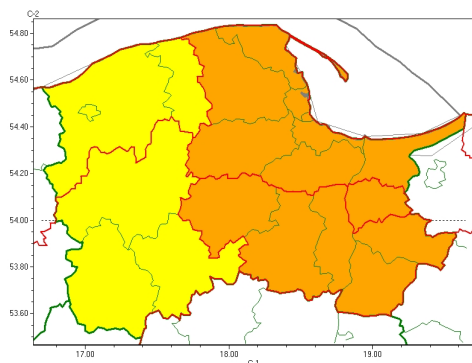


Zasięg ostrzeżeń w województwie

Intensywne opady śniegu
2024-01-14 15:00

Silny wiatr
2024-01-14 15:00

Zawieje/zamiecie śnieżne
2024-01-14 15:00



WOJEWÓDZTWO POMORSKIE
OSTRZEŻENIA METEOROLOGICZNE ZBIORCZO NR 14
WYKAZ OBLIWI ZŁYCH OSTRZEŻEŃ
o godz. 15:00 dnia 14.01.2024

Zjawisko/Stopień zagrożenia	Zawieje/zamiecie śnieżne/2 ZMIANA
Obszar (w nawiasie numer ostrzeżenia dla powiatu)	powiaty: Gdańsk(6), gdańskie(6), Gdynia(5), kartuski(7), I borski(7), nowodworski(6), pucki(5), Słupsk(6), słupski(7), Sopot(5), wejherowski(7)
Ważność	od godz. 10:00 dnia 15.01.2024 do godz. 12:00 dnia 16.01.2024
Prawdopodobieństwo	80%
Przebieg	Prognozowane są zawieje śnieżne spowodowane opadami śniegu i wiatrem o średniej prędkości do 55 km/h, w porywach do 90 km/h, z zachodu.
SMS	IMGW-PIB OSTRZEŻENIE: ZAMIECIE ŚNIEŻNE NA/2 pomorskie (11 powiatów) od 10:00/15.01 do 12:00/16.01.2024 wiatr 55 km/h, porywy 90 km/h. Dotyczy powiatów: Gdańsk, gdańskie, Gdynia, kartuski, I borski, nowodworski, pucki, Słupsk, słupski, Sopot i wejherowski.
RSO	Woj. pomorskie (11 powiatów), IMGW-PIB wydał ostrzeżenie drugiego stopnia o zawiejach i zamieciach śnieżnych
Uwagi	Brak.
Zjawisko/Stopień zagrożenia	Silny wiatr/2
Obszar (w nawiasie numer ostrzeżenia dla powiatu)	powiaty: Gdańsk(5), gdańskie(5), Gdynia(4), kartuski(6), malborski(6), nowodworski(5), pucki(4), Sopot(4), wejherowski(6)
Ważność	od godz. 12:00 dnia 15.01.2024 do godz. 12:00 dnia 16.01.2024
Prawdopodobieństwo	80%
Przebieg	Prognozuje się wystąpienie silnego wiatru o średniej prędkości od 40 km/h do 55 km/h, w porywach do 85 km/h, prędkościowo około 95 km/h, północno-zachodni i północny.



SMS	IMGW-PIB OSTRZEGA: WIATR/2 pomorskie (9 powiatów) od 12:00/15.01 do 12:00/16.01.2024 pr dko do 55 km/h, porywy do 95 km/h, NW i N. Dotyczy powiatów: Gda sk, gda ski, Gdynia, kartuski, malborski, nowodworski, pucki, Sopot i wejherowski.
RSO	Woj. pomorskie (9 powiatów), IMGW-PIB wydał ostrze enie drugiego stopnia o silnym wietrze
Uwagi	Brak.
Zjawisko/Stopie zagrożenia	Zawieje/zamiecie nie ne/1
Obszar (w nawiasie numer ostrze enia dla powiatu)	powiaty: ko cierski(7), kwidzy ski(6), malborski(7), starogardzki(6), sztumski(6), tczewski(6)
Wa no	od godz. 10:00 dnia 15.01.2024 do godz. 12:00 dnia 16.01.2024
Prawdopodobie stwo	80%
Przebieg	Prognozowane s zawieje i zamiecie nie ne spowodowane opadami niegu i wiatrem o redniej pr dko ci do 40 km/h, w porywach do 65 km/h, z zachodu.
SMS	IMGW-PIB OSTRZEGA: ZAMIE NIE NA/1 pomorskie (6 powiatów) od 10:00/15.01 do 12:00/16.01.2024 wiatr 40 km/h, porywy 65 km/h. Dotyczy powiatów: ko cierski, kwidzy ski, malborski, starogardzki, sztumski i tczewski.
RSO	Woj. pomorskie (6 powiatów), IMGW-PIB wydał ostrze enie pierwszego stopnia o zawiejach i zamieciach nie nych
Uwagi	Brak.
Zjawisko/Stopie zagrożenia	Intensywne opady niegu/2
Obszar (w nawiasie numer ostrze enia dla powiatu)	powiaty: Gda sk(4), gda ski(4), Gdynia(3), kartuski(5), ko cierski(6), kwidzy ski(5), malborski(5), nowodworski(4), pucki(3), Sopot(3), starogardzki(5), sztumski(5), tczewski(5), wejherowski(5)
Wa no	od godz. 09:00 dnia 15.01.2024 do godz. 12:00 dnia 16.01.2024
Prawdopodobie stwo	80%
Przebieg	Prognozowane s opady niegu, okresami o nat eniu umiarkowanym powoduj ce przyrost pokrywy nie nej o 15 cm, lokalnie około 25 cm.
SMS	IMGW-PIB OSTRZEGA: NIEG/2 pomorskie (14 powiatów) od 09:00/15.01 do 12:00/16.01.2024 przyrost pokrywy do 25 cm. Dotyczy powiatów: Gda sk, gda ski, Gdynia, kartuski, ko cierski, kwidzy ski, malborski, nowodworski, pucki, Sopot, starogardzki, sztumski, tczewski i wejherowski.
RSO	Woj. pomorskie (14 powiatów), IMGW-PIB wydał ostrze enie drugiego stopnia o intensywnych opadach niegu
Uwagi	Brak.
Zjawisko/Stopie zagrożenia	Intensywne opady niegu/1
Obszar (w nawiasie numer ostrze enia dla powiatu)	powiaty: bytowski(4), chojnicki(6), człuchowski(5), l borski(5), Słupsk(4), słupski(5)
Wa no	od godz. 03:00 dnia 15.01.2024 do godz. 24:00 dnia 15.01.2024



Prawdopodobieństwo	80%
Przebieg	Prognozowane są opady niegu powodujące przyrost pokrywy niegowej o 10 cm, miejscami do 15 cm.
SMS	IMGW-PIB OSTRZEŻEGA: NIEG/1 pomorskie (6 powiatów) od 03:00/15.01 do 24:00/15.01.2024 przyrost pokrywy 15 cm. Dotyczy powiatów: bytowski, chojnicki, człuchowski, I borski, Słupsk i słupski.
RSO	Woj. pomorskie (6 powiatów), IMGW-PIB wydał ostrzeżenie pierwszego stopnia o intensywnych opadach niegu
Uwagi	Brak.
Zjawisko/Stopień zagrożenia	Silny wiatr/2
Obszar (w nawiasie numer ostrzeżenia dla powiatu)	powiaty: I borski(6), Słupsk(5), słupski(6)
Ważność	od godz. 03:00 dnia 15.01.2024 do godz. 24:00 dnia 15.01.2024
Prawdopodobieństwo	80%
Przebieg	Prognozuje się wystąpienie silnego wiatru o średniej prędkości od 40 km/h do 55 km/h, w porywach do 75 km/h, przejściowo w dzień około 90 km/h, zachodni i północno-zachodni.
SMS	IMGW-PIB OSTRZEŻEGA: WIATR/2 pomorskie (3 powiaty) od 03:00/15.01 do 24:00/15.01.2024 prędkość do 55 km/h, porywy do 90 km/h, W i NW. Dotyczy powiatów: I borski, Słupsk i słupski.
RSO	Woj. pomorskie (3 powiaty), IMGW-PIB wydał ostrzeżenie drugiego stopnia o silnym wietrze
Uwagi	Brak.
Zjawisko/Stopień zagrożenia	Zawieje/zamiecie niegowe/1
Obszar (w nawiasie numer ostrzeżenia dla powiatu)	powiaty: bytowski(5), chojnicki(7), człuchowski(6)
Ważność	od godz. 10:00 dnia 15.01.2024 do godz. 24:00 dnia 15.01.2024
Prawdopodobieństwo	80%
Przebieg	Prognozowane są zawieje niegowe spowodowane opadami niegu i wiatrem o średniej prędkości do 40 km/h, w porywach do 65 km/h, z zachodu.
SMS	IMGW-PIB OSTRZEŻEGA: ZAMIECIE NIEGOWE/1 pomorskie (3 powiaty) od 10:00/15.01 do 24:00/15.01.2024 wiatr 40 km/h, porywy 65 km/h. Dotyczy powiatów: bytowski, chojnicki i człuchowski.
RSO	Woj. pomorskie (3 powiaty), IMGW-PIB wydał ostrzeżenie pierwszego stopnia o zawiejach i zamieciach niegowych
Uwagi	Brak.



Instytut Meteorologii i Gospodarki Wodnej - Państwowy Instytut Badawczy
Biuro Meteorologicznych Prognoz Morskich w Gdyni
81-342 Gdynia ul. Waszyngtona 42
tel: 58-6288150, osłona morska 58-6288154, fax: 058-6203422
email: meteo.pomorze@imgw.pl
www: www.imgw.pl

Opracowanie niniejsze i jego format, jako przedmiot prawa autorskiego podlega ochronie prawnej, zgodnie z przepisami ustawy z dnia 4 lutego 1994r o prawie autorskim i prawach pokrewnych (dz. U. z 2006 r. Nr 90, poz. 631 z późn. zm.).

Wszelkie dalsze udostępnianie, rozpowszechnianie (przedruk, kopiowanie, wiadomości sms) jest dozwolone wyłącznie w formie dostawnej z bezwzględnym wskazaniem źródła informacji tj. IMGW-PIB.